



Администрация Пермского муниципального округа Пермского края
Комитет имущественных отношений

РАСПОРЯЖЕНИЕ

21.06.2024

№ 1861

Об установлении публичного сервитута на часть земельных участков

В соответствии со ст. 23, гл. V.7 Земельного кодекса Российской Федерации, Федеральным законом от 25.10.2001 № 137-ФЗ «О введении в действие Земельного кодекса Российской Федерации», пп. 3.2.5 п. 3.2 разд. 3 Положения о комитете имущественных отношений администрации Пермского муниципального округа, утвержденного решением Думы Пермского муниципального округа Пермского края от 29.11.2022 № 48, на основании ходатайства публичного акционерного общества «Россети Урал» (ИНН 6671163413, ОГРН 1056604000970) (далее - ПАО «Россети Урал») от 06.06.2024 № 7568:

1. Установить в интересах ПАО «Россети Урал» публичный сервитут общей площадью 365 кв.м на часть земельных участков:

- с кадастровым номером 59:32:1790001:18, расположенный по адресу: Российская Федерация, край Пермский, муниципальный округ Пермский, деревня Хмели, шоссе Космонавтов, з/у 318а;

- с кадастровым номером 59:32:1790001:360, расположенный по адресу: Пермский край, Пермский район, Савинское с/п, д. Хмели, ш. Космонавтов, дом 320, корпус а;

- с кадастровым номером 59:32:1790001:502, расположенный по адресу: Пермский край, р-н Пермский, с\пос Савинское, д. Хмели, ш. Космонавтов, дом 320а;

- с кадастровым номером 59:32:1790001:2334, расположенный по адресу: Российская Федерация, край Пермский, муниципальный округ Пермский, деревня Хмели, шоссе Космонавтов, з/у 314;

- с кадастровым номером 59:32:1790001:3565, расположенный по адресу: Российская Федерация, Пермский край, Пермский муниципальный округ, деревня Хмели,

- в кадастровом квартале 59:32:1790001.

Цель: Эксплуатации объекта электросетевого хозяйства «КЛ-6кВ Сокол ПС Первомайская, ВЛ-6КВ ФИДЕР ХМЕЛИ С ПС ПЕРВОМАЙСКАЯ, КЛ-6кВ Сокол ПС Первомайская, КЛ-6кВ Ремзавод ПС Первомайская».

Срок: 49 лет.

2. Утвердить границы публичного сервитута земельного участка, указанного в п. 1 настоящего распоряжения, согласно прилагаемой схеме расположения границ публичного сервитута.

3. Срок, в течение которого использование указанного в п. 1 настоящего распоряжения земельного участка в соответствии с их разрешенным использованием будет невозможно или существенно затруднено в связи с осуществлением сервитута – не установлен.

4. Порядок установления зон с особыми условиями использования территорий и содержание ограничений прав на земельные участки в границах таких зон установлен Постановлением Правительства РФ от 24.02.2009 № 160 «О порядке установления охранных зон объектов электросетевого хозяйства и особых условий использования земельных участков, расположенных в границах таких зон».

5. Плата за публичный сервитут не устанавливается в соответствии с ч. 4 ст. 3.6 Федерального закона от 25.10.2001 года № 137-ФЗ «О введении в действие Земельного кодекса Российской Федерации».

6. Комитету имущественных отношений администрации Пермского муниципального округа в течение 5 рабочих дней со дня подписания настоящего распоряжения:

6.1. направить настоящее распоряжение в Управление Федеральной службы государственной регистрации, кадастра и картографии по Пермскому краю;

6.2. направить настоящее распоряжение в ПАО «Россети Урал»;

6.3. разместить настоящее распоряжение на официальном сайте Пермского муниципального округа в информационно-телекоммуникационной сети «Интернет» (www.permokrug.ru).

7. ПАО «Россети Урал» привести земельные участки в состояние пригодное для использования в соответствии с разрешенным использованием в срок не позднее 3 (трех) месяцев после завершения строительства или эксплуатации инженерного сооружения, для размещения которого был установлен публичный сервитут.

8. Настоящее распоряжение вступает в силу со дня его подписания.

9. Контроль исполнения распоряжения возложить на заместителя председателя комитета М.В. Королеву.

Председатель комитета



Е.А. Демидова









Приложение № 1
к распоряжению
комитета имущественных
отношений администрации
Пермского муниципального округа
от 21.06.2024 № 1861

**СХЕМА РАСПОЛОЖЕНИЯ ГРАНИЦ ПУБЛИЧНОГО СЕРВИТУТА
«КЛ-6кВ Сокол ПС Первомайская, ВЛ-6кВ ФИДЕР ХМЕЛИ С ПС ПЕРВОМАЙСКАЯ,
КЛ-6кВ Сокол ПС Первомайская, КЛ-6кВ Ремзавод ПС Первомайская»**



Масштаб 1:1000

Используемые условные знаки и обозначения:

	обозначение характерной точки границы земельного участка		граница земельного участка
	границы земель населенных пунктов, расположенных в зоне публичного сервитута		границы земельного участка
	границы кадастрового участка		объекты, контур объекта
	кадастровый номер земельного участка		
	номер кадастрового участка		